

Stralcio di mappa impianto Cementir  
 Porto di Crotona  
 STATO DEI LUOGHI - Scala 1:500

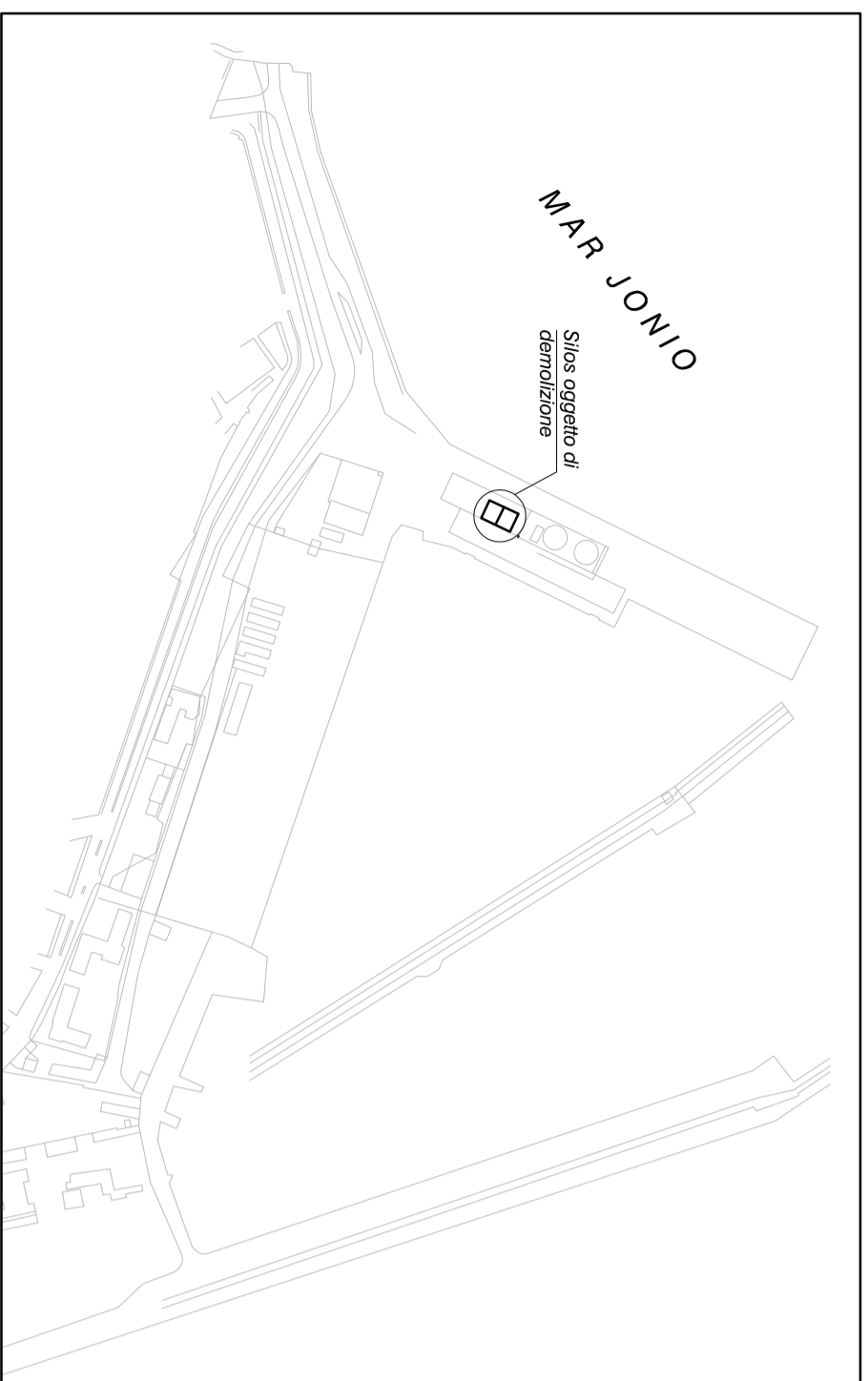

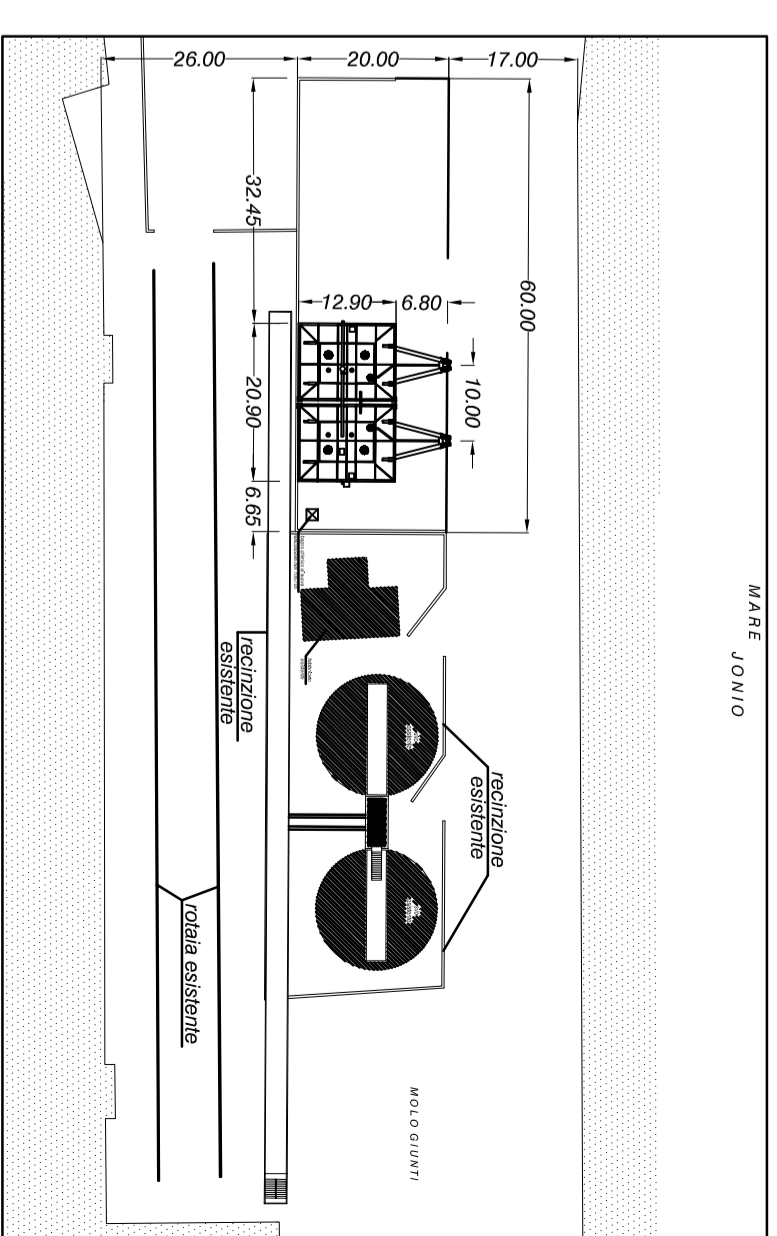


Immagine aerea della zona di intervento  
 Porto di Crotona  
 STATO DEI LUOGHI



Planimetria impianto Cementir  
 Porto di Crotona  
 STATO DEI LUOGHI - Scala 1:100



Stralcio di mappa impianto Cementir  
 Porto di Crotona  
 STATO DI PROGETTO - Scala 1:500

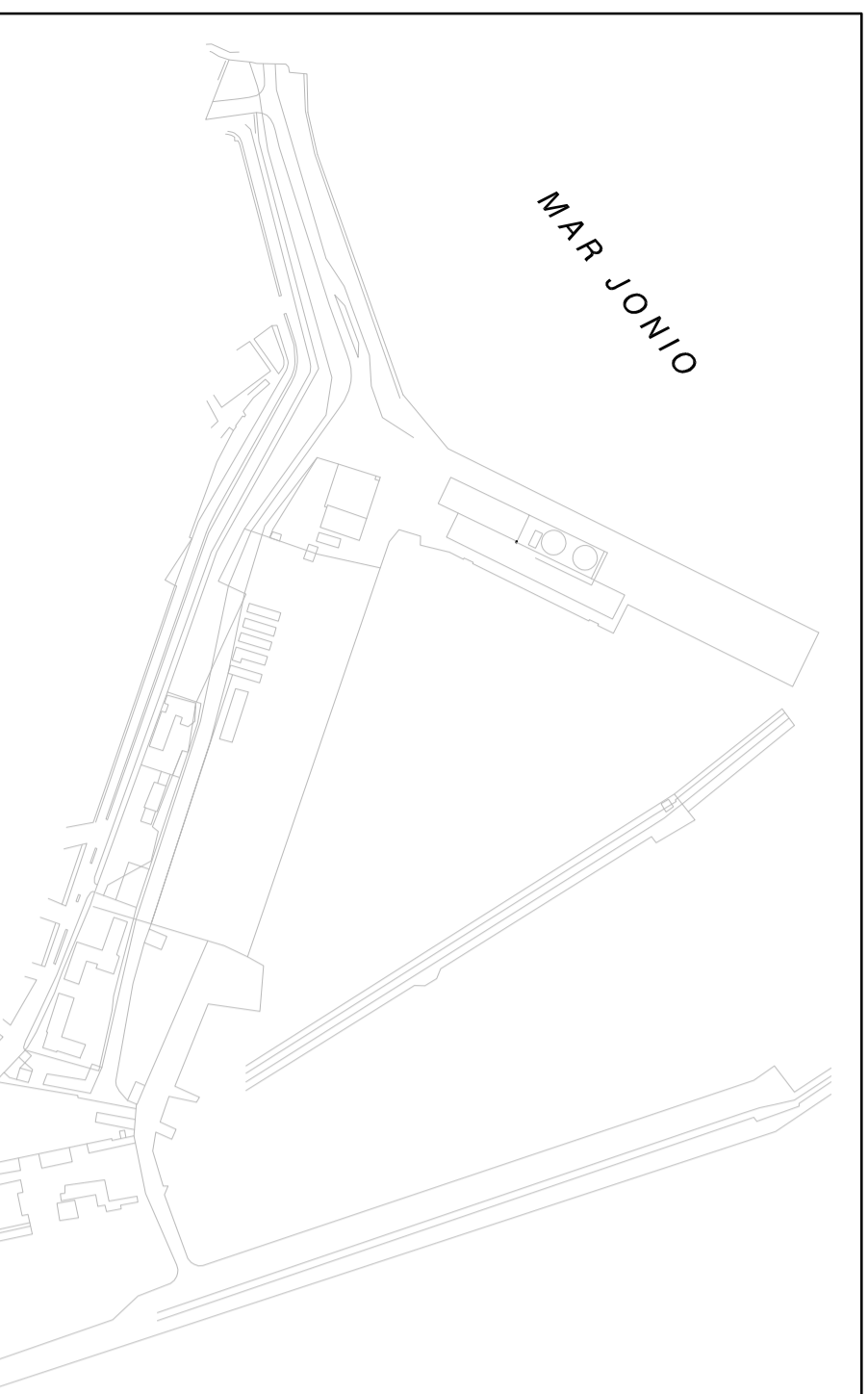



Immagine aerea della zona di intervento  
 Porto di Crotona  
 STATO DI PROGETTO - SIMULAZIONE DELLA SITUAZIONE POST DEMOLIZIONE SILOS



Planimetria impianto Cementir  
 Porto di Crotona  
 STATO DI PROGETTO - Scala 1:100

